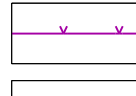


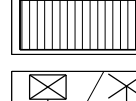




ÚZEMNÍ PLÁN
DOLNÍ LUTYNĚ

3. DOPRAVA

1 : 5 000

stav	název	územní rezervy	stav	název	územní rezervy
	ŽELEZNIČNÍ TRATĚ (VYJÍMKOVĚ)			HRANICE ČR	
	VLAČKA			HRANICE ORG	
	VYSOKOHYBELOVNÉ TRATĚ (VST) - ÚZEMNÍ REZERVA			HRANICE KATASTRÁLNÍCH ÚZEMÍ	
	DÁLNIČNÍ OZNAČENÍ			HRANICE ZASTAVĚNÉHO ÚZEMÍ K 1.10.2008	
	SELENICE I. TŘÍDY S OZNAČENÍM			FLOCHY BEZLEHÉ	
	SELENICE II. A III. TŘÍDY S OZNAČENÍM			FLOCHY REKREACE, SADO A ZAHRAD	
	MÍSTNÍ KOMUNIKACE S OZNAČENÍM			FLOCHY OBČANSKÉHO VÝMĚNÍ	
	OKLOVÁ KOMUNIKACE			FLOCHY TĚLOVÝCHOVNÍCH A SPORTOVNÍCH ZAŘÍZENÍ	
	STEŽKA PRO CYKLISTY			FLOCHY HŘIŠŤOVÝCH ZELENÍ NA VEŠTERKÁCH PROSTRAVNOSTI	
	CYKLISTICKÁ TRASA S OZNAČENÍM VYKLENÁ PO POZEMNÍ KOMUNIKACI			FLOCHY HŘIŠŤOVÝCH VOZIDLOVÝCH KOMUNIKACÍ	
	PÁSOVACÍ DY A OSTATNÉ (O) FLOCHY S ORIENTAČNÍM ÚDAJEM O POČTU STÁNÍ			FLOCHY DOPRAVY	
	FLOCHY DOPRAVNÍCH ZAŘÍZENÍ (ZBPAČNÍ STANICE, POKROVNÍ STANICE, OPOČNÍKA, OSTATNÍ)			FLOCHY VÝROBY, TĚŽBY, MÍSTNOSTI, TECHNICKÉ INFRASTRUKTURY	
	ŽELEZNIČNÍ PŘEJEZD OBROVNÝCH (CHÁBÁNÍ / NICHÁBÁNÍ)			FLOCHY VODNÍCH NÁDRŽÍ A TOKU	
	MOST, LÁVNA PRO CHODCE			FLOCHY POLNÍHO	
	VÝZNAMNĚJŠÍ VJEZD PRO NÁKLADNÍ DOPRAVU			FLOCHY ORNĚ PŮDY A TRVALÝCH TRAVNÍCH POROSTU	
	OZNAČENÍ MÍST PRO PŘECHÁZENÍ STÁTNÍ HRANICE			FLOCHY LESNÍ, SÁDEBNÉ NEZASTAVĚNÉHO ÚZEMÍ	
	DOCHÁZKOVÁ VZDÁLENOST NA AUTOMOBILNÍ ZASTÁVKY (400 m)			FLOCHY MALOPLOŠNÉHO ZVLÁŠTĚ CHÁBÁNÍHO ÚZEMÍ	
	OCHRANNÉ DOPRAVNÍ PÁSMO (oblasti dopr. - 10 m, oblasti - 20 m, oblasti - 100 m, oblasti I. a II. třídy - 15 m)			FLOCHY ÚZEMNÍHO SYSTÉMU BIOLOGICKÉ STABILITY	
				FLOCHY NEUSTABILIZOVANÉHO ÚZEMÍ	

	PROJEKTOVÁ ČINNOST, URBANISMIK, ÚZEMNÍ PLÁNOVÁNÍ, BIOLOGIE, GIS
OSTRAVA s.r.o. - Společnost s ručením omezeným, IČO: 258 000 000	úř. 596 939 530, 596 939 531
ZODP. PROJEKTANT: ING. ARCH. HELENA MALVETOVÁ	ZÁK. ČÍSLO: U - 437
ZPRACOVATEL: ING. VÁCLAV NEJEDL	
OBJEDNATEL: OBEC DOLNÍ LUTYNĚ	DATUM: BŘEZEN 2009