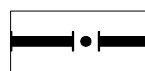


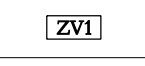
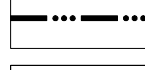
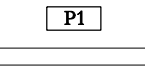
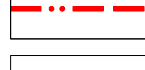






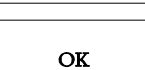

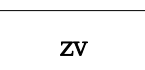

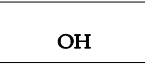

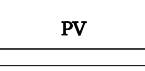

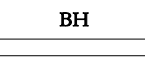



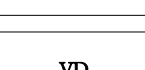


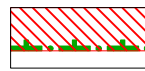

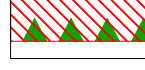

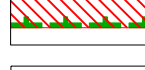










ÚZEMNÍ PLÁN
DOLNÍ LUTYNĚ

8. VÝKRES PŘEDPOKLÁDANÝCH ZÁBORŮ PŮDNÍHO FONDU 1 : 5 000

	HRANICE ČR		021	OZNAČENÍ ZASTAVITELNÝCH PLOCH
	HRANICE ORCE		020	OZNAČENÍ PLOCH ZELENĚ NA VŠEOBČNÝCH PROSTOROVÝCH
	HRANICE KATASTRÁLNÍHO ÚZEMÍ		017	OZNAČENÍ PLOCH ZELENĚ NA VŠEOBČNÝCH PROSTOROVÝCH
	HRANICE INTRAVITÁLNÍ K 1:5 000		081	OZNAČENÍ DOPRAVNÍCH KOMBIDORŮ
	HRANICE ZASTAVITELNÉHO ÚZEMÍ K 1:5 000		078	OZNAČENÍ PLOCH TĚŽBY NEBOJSTU
	HRANICE ZASTAVITELNÉHO ÚZEMÍ K 1:5 000		080	OZNAČENÍ PLOCH ÚZEMNÍHO SYSTÉMU EKOLOGICKÉ STABILITY
	HRANICE BODNÝCH PLOCH EKOLOGICKÝCH BODNÝCH - BPB		50	PLOCHY OBLASTI OBLASTI
	PLOCHY ZÁBORŮ - NÁVŠT		08	PLOCHY OBLASTI OBLASTI OBLASTI OBLASTI
	OBLAST PLOCH		05	PLOCHY ZELENĚ NA VŠEOBČNÝCH PROSTOROVÝCH
	ZABUDBY		04	PLOCHY VŠEOBČNÝCH
	TRVALÉ TRÁVNÍ POKRYTÍ		03	PLOCHY VŠEOBČNÝCH PROSTOROVÝCH
	NEZEMĚLNÉ POZEMKY		02	PLOCHY VŠEOBČNÝCH
	LEBNÍ POZEMKY		01	PLOCHY DOPRAVNÍCH KOMBIDORŮ
	ODPOVĚDNÉ POZEMKY		00	PLOCHY TECHNICKÉ INFRASTRUKTURY
	NABÝVÁNÍ EKOCENTRUM		00	PLOCHY VÝROBY DROBNÉ
	REGIONÁLNÍ EKOCENTRUM		00	PLOCHY TĚŽBY NEBOJSTU
	REGIONÁLNÍ EKOCENTRUM		00	PLOCHY VÝROBY A VÝROBNÍ PODPOMOCÍ
	LOKÁLNÍ EKOCENTRUM		00	PLOCHY POLEHLO
	LOKÁLNÍ EKOCENTRUM		00	PLOCHY LEVNÍ
	LOKÁLNÍ EKOCENTRUM		00	PLOCHY VÝROBY ZAMĚŘENÍ

	PROJEKTOVÁ ČINNOST, URBANISTIKA, ÚZEMNÍ PLÁNOVÁNÍ, EKOLOGIE, GIS
URBANISTICKÉ STŘEDISKO OSTRAVA, s.r.o.	
ČESKÁ LÚKA, Společnost 3. Ostrava-Žeruš, 70000	tel: 596 599 530, 596 599 531
ZÁK. PRŮJEKTANT: ING. JIŘÍ HLAVKA, OLOMOUC	ZÁK. ČÍSLO: U-497
ZPRACOVATEL: MGR. JIŘÍ HLAVKA	
OBJEDNATEL: OBEC DOLNÍ LUTYNĚ	DATUM: BŘEZEN 2010